





ПРАВИЛА ЗЕМЛЕПОЛЬЗОВАНИЯ И ЗАСТРОЙКИ.

ТУМАНОВСКОЕ СЕЛЬСКОЕ ПОСЕЛЕНИЕ.

Вяземский муниципальный район. Смоленская область.
Градостроительное зонирование территории.
д. Федосово
Виды и состав территориальных зон.

УСЛОВНЫЕ ОБОЗНАЧЕНИЯ

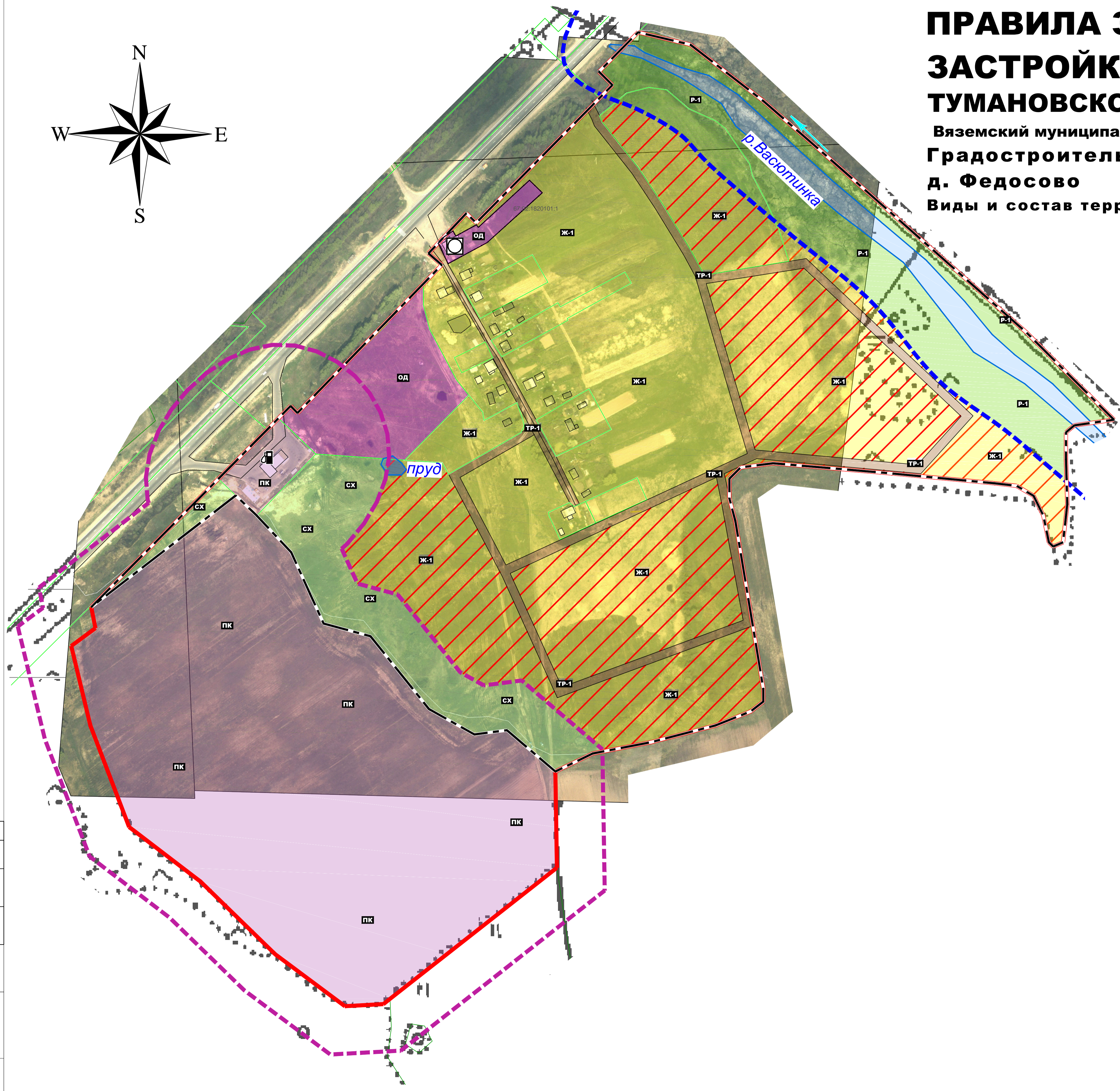
Объекты капитального строительства*

- перспективные/существующие
- Границы:**
-  Границы населенного пункта
 -  Границы функциональных зон внутри населенного пункта
 -  Границы водоохранных зон
 -  Границы санитарно-защитных зон

перспективные/существующие

Территориальные зоны
(Приказ Минэкономразвития России от 01.09.2014 № 540 "Об утверждении классификатора видов разрешенного использования земельных участков").

-  **ОД** - Предпринимательство (общественно-деловые зоны).
- Жилые зоны:**
-  **Ж-1** - Земли индивидуальной усадебной жилой застройки.
- Зоны инженерно-транспортной инфраструктуры:**
-  **ТР-1** - Земли инженерно-транспортной инфраструктуры.
- Зоны специального назначения:**
-  **ПК** - Производственные и коммунальные земли.
-  **Р-1** - Природно-рекреационные земли.
-  **СХ** - Земли сельскохозяйственного назначения.
-  Объекты сервисного обслуживания: торговли, общественного питания, бытового обслуживания
-  Автозаправочные станции.



Согласовано	
Имя, № подл.	Подп. и дата
Имя, № подл.	Взам. инв. №

		16-2014 от 16.12.2014 г.	
ГЕНЕРАЛЬНЫЙ ПЛАН			
Тумановского СП Вяземского района Смоленской области			
Изм.	Колуч.	Лист № док.	Подп.
Разработ.	Александрова	01/15	01/15
Проверил	Кроман	01/15	
		д. Федосово	Стандия
		Градостроительное зонирование территории.	Лист 1
		Виды и состав территориальных зон.	Листов 1
		Масштаб 1:10 000	000
		Копировал	Формат "ПЛАН ПЛЮС"